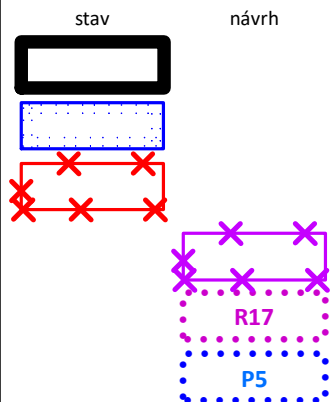


# LEGENDA

## Hranice



hranice řešeného území

hranice zastavěného území - aktualizovaná k datu 28.2.2017

hranice zastavěného území - rušená k datu 28. 2. 2017

hranice ploch přestavby - rušená

zastavitelné plochy

plochy přestavby

## Plochy s rozdílným způsobem využití

stabilizované plochy	plochy změn	územní rezervy
BV	BV	
RZ	RZ	
OV		
OS	OS	
SM	SM	
	SV	
DS	DS	
TI		
ZP		

BYDLENÍ v rodinných domech - venkovské

REKREACE - zahrádkové osady

OBČANSKÉ VYBAVENÍ - veřejná infrastruktura

OBČANSKÉ VYBAVENÍ - tělovýchovná a sportovní zařízení

PLOCHY SMÍŠENÉ OBYTNÉ - městské

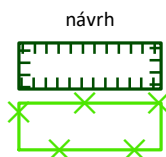
PLOCHY SMÍŠENÉ OBYTNÉ - venkovské

DOPRAVNÍ INFRASTRUKTURA - silniční

TECHNICKÁ INFRASTRUKTURA

ZELEŇ - doprovodná a rozptýlená

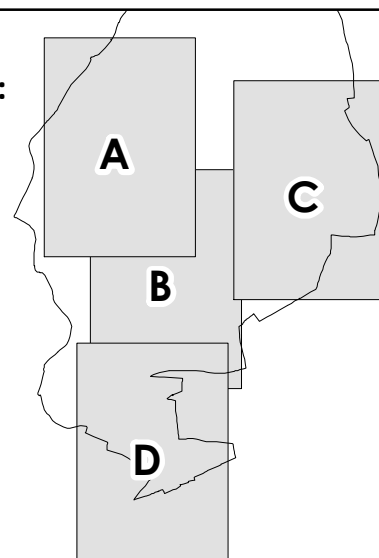
## ÚZEMNÍ SYSTÉM EKOLOGICKÉ STABILITY



HRANICE BIODIVERZITY

HRANICE BIODIVERZITY - RUŠENÁ

## KLAD LISTŮ:



# ZMĚNA Č. 1 ÚZEMNÍHO PLÁNU VINAŘICE

## NÁVRH PRO VEŘEJNÉ PROJEDNÁNÍ (§ 52)

POŘIZOVATEL

Magistrát města Kladna

PROJEKTANT

Ing. arch. Michaela Dejdarová

ZHOTOVITEL

a23 architekti

AUTORSKÝ KOLEKTIV

Ing. arch. Michaela Dejdarová, Ing. Eduard Žaluda,  
Mgr. Vít Holub, Ing. arch. Alena Švandelíková,  
Petr Schejbal, Mgr. Miroslav Vrtiška

# HLAVNÍ VÝKRES

VÝKRES Č.

2

DATUM

III/2018

MĚŘÍTKO

1 : 5 000

